Образец по чл. 53, ал. 5 от НСГ

Изготвил: Севдан Кязов
/име, фамилия,/ подпис: .....
дата 28.11.12 г.,
№ и дата на удостоверението за упражняване на лесовъдска практика: 2191/25.01.2012 г.

Одобрил: инж. Светла Тенева
главен инженер при ДГС Момчилград
име, фамилия,/ подпис: .....
дата:.....г.,
№ и дата на удостоверението за упражняване на лесовъдска практика: **4938/28.11.2011 г.**

ТЕХНОЛОГИЧЕН ПЛАН № ....

За добив на дървесина от отдел 68 подотдел а-1
На **ТП ДГС Момчилград** */попълва се само за държавни гори/*
Община Джебел; Землище гр. Джебел;
имот с (кадастрален идентификатор/КВС) №....., */попълва се само за недържавни гори/*

I. Схема за добива на дървесина от насаждението

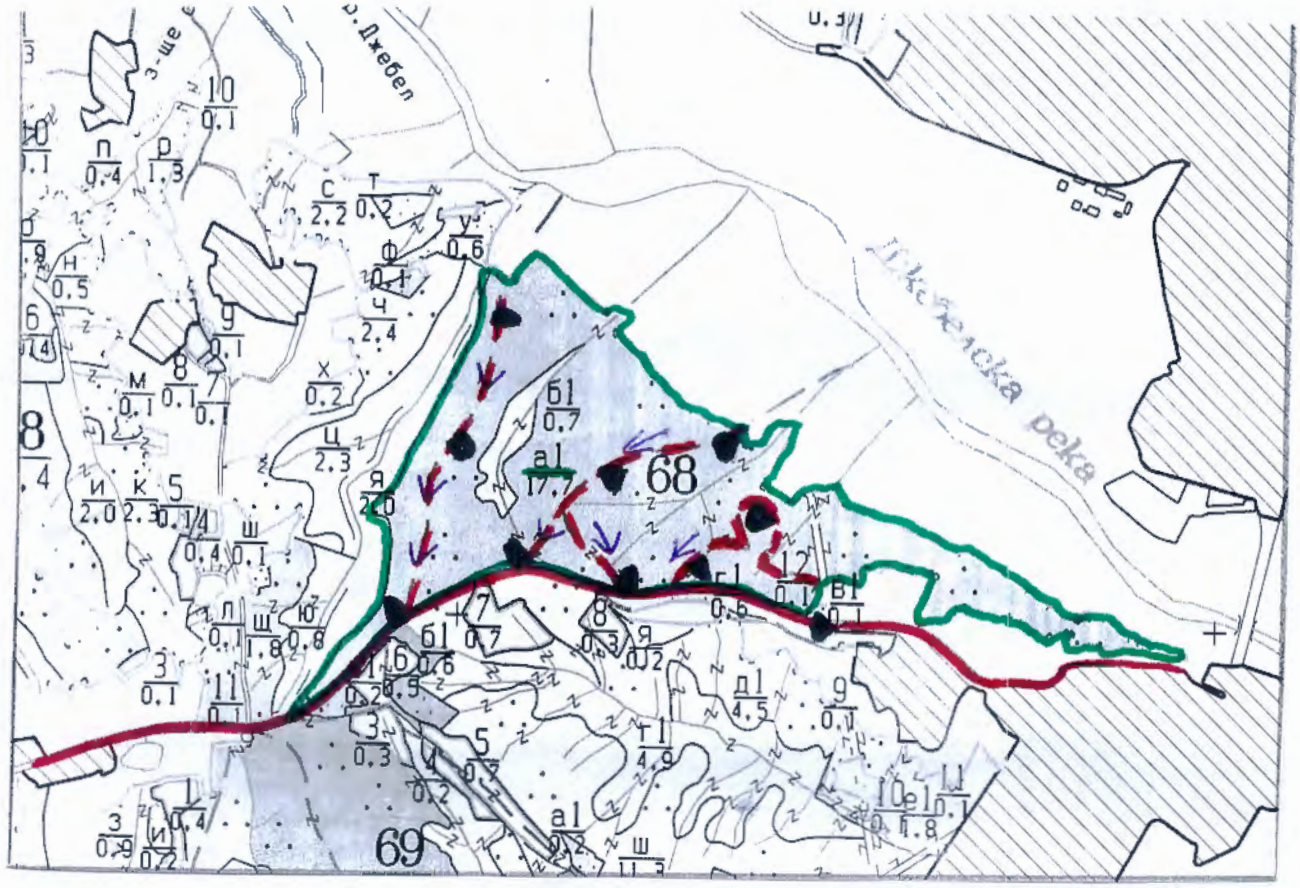

Легенда:

- ±±±± проектирани коларски вр. извозни пътища
- ------ съществуващи извозни пътища
- съществуващ автомобилен път
- технологична просека
- граница
- посока на извоз
- »»»»» проектирани тракторни вр. извозни пътища
- ▲▲▲ временен склад
- xxxxxx трасе на въжена линия
- =+=+=+= проектиран автомобилен път
- .....

На схемата задължително се нанасят контурите на насаждението/имота, съществуващите и проектирани временни горски пътища, технологичните просеки, просеките за въжени линии, извозни пътища, временни складове както и връзката им със съществуващата автомобилна пътна мрежа.

II. Характеристика на насаждението

1.Вид на сечта ...Пробирка.../ интензивност 15..%
Втори вид сеч ...../ интензивност .....%
2.Площ на подотдела 17.7....ха Размер на сечището....17.7..... ха
3. Състав по план/програма.....2.бор....., действителен...2.бор.....
5. Запас на 1 ха: с клони...378.....куб.м/ха , без клони ...315.....куб. м/ха.
6. Среден наклон на терена ...19.....градуса.
7. Очакван добив от маркираната дървесина ...764.....лежаща маса, куб.м.

дърв. вид / категория	2 бор					дърв. вид / категория	2 бор						
едра	315					дребна	15					вър-шина	
средна	218					дърва	216						

8.Наличие и характеристика на подраста преди сечта (състав, възраст, средна височина, % на покритие) .....няма.....
9. Средно извозно разстояние 650.....;
10. Други характеристики на насаждението (*токовища, сватбовища, надлесни дървета, сервитути, защитени територии, Натура 2000, защитени видове описани в доклада за гори с висока консервационна стойност, мъртва дървесина, вододайни зони, биологично разнообразие и др.)*

.....
.....не попада в натура 2000.....

III. Технологични указания

1. Дървесината в насаждението да се добива при спазване на технологичната схема по т. I
2. Сечта ще се извършва с (моторен трион, ръчно, машини; кастренето на отсечените стъбла се извършва: в сечище, на временен склад) **моторен трион; кастренето на отсечените стъбла се извършва в сечището**
3. Извозът от сечището до временните складове ще се осъществява с **трактор „Универсал", на сортименти. Придърпването с лебедка да се извършва с тънкия край на стъблата напред. При обратен наклон дървесината да се извозва с дебелия край напред. Където е възможно, извозът може да се извършва и с животинска тяга, камион, зил или щипка.**
на (цели стъбла, дълги/къси секции, сортименти, чипс и др.; с влачене по терена, изцяло натоварени) **на сортименти**
4. Проектирани нови горски автомобилни пътища съгласно Наредба 5 за строителството в горските територии без промяна на предназначението им: дължина .....м. широчина .....м.
5. Изграждане и ремонт на временни извозни горски пътища:
5.1 Тракторни – допустимо разстояние между тях .....м (не по-малко от 40 м), дължина .....м, широчина 4 м.
5.2 Коларски - разстояние между тях.....м (не по-малко от 40 м), дължина .....м, широчина ... м
6. Просеки за въжени линии: ..... бр.
допустимо разстояние между просеките ..... м., дължина ..... м., широчина ..... м.
7. Направа на технологични просеки .....бр.
допустимо разстояние между тях .....м., дължина .....м., широчина ..... м.
8. Изграждане на нови временни складове (бр., площ в ха) .....
9. Мерки за опазване на оставащите на корен дървета, подраста, младиняка и почвата **Да не се прави извоз на дървесина при много влажна почва с цел да не се образуват коловози. Да не се използват стоящи дървета за придърпване на сортиментите, които биха наранили стоящите дървета. На дърветата които могат да се засегнат от придърпваните дървета да се слагат предпазни коруби от гума или дъски.**
10. Начини за почистване на сечището **Разхвърляне на отпадъците от сечта по цялото сечище.**
11. Други указания: **Да се спазват разпоредбите на ЗГ и подзаконовите нормативни актове по прилагането им. Да се поставят табели Образец по чл.29 ал. 1 от Наредбата за контрол и опазване на горските територии от лицето на чието име е издадено позволителното за сеч. Обозначителната табела да се постави преди започването на сечта и да се премахне след подписването на протокола за освидетелстване на сечището.**
Да се изнасят битовите отпадъци от сечището извън горските територии на определените за това места.
12. Всички операции по подготвителните и основните работи да се извършват съгласно изискванията на Правилника за здравословни и безопасни условия на труд в горите и правилата за противопожарна безопасност в горите.

ЗАПОЗНАТ с технологичния план: ...../попълва се след издаването на позволителното за сеч/
Лицето по чл. 108, ал. 2 от ЗГ, на което е издадено позволително за сеч № .....
.....
/ трите имена, подпис, дата - /
№ и дата на удостоверението за упражняване на лесовъдска практика: .....

Образец по чл. 53, ал. 5 от НСГ

Изготвил: Евдан Кузбов
/име, фамилия,/ подпис: .....
дата: 23.11.12г.,
№ и дата на удостоверението за упражняване на лесовъдска практика: 2191 / 05.01.2012 г.

Одобрил: инж. Светла Тенева
главен инженер при ДГС Момчилград
име, фамилия,/ подпис: .....
дата:.....г.,
№ и дата на удостоверението за упражняване на лесовъдска практика: **4938/28.11.2011 г.**

ТЕХНОЛОГИЧЕН ПЛАН № ....

За добив на дървесина от отдел.....68.....подотдел.....н.....
На **ТП ДГС Момчилград** */попълва се само за държавни гори/*
Община .....Джебел.....; Землище с. Телчарка.....;
имот с (кадастрален идентификатор/КВС) №....., */попълва се само за недържавни гори/*

I. Схема за добива на дървесина от насаждението

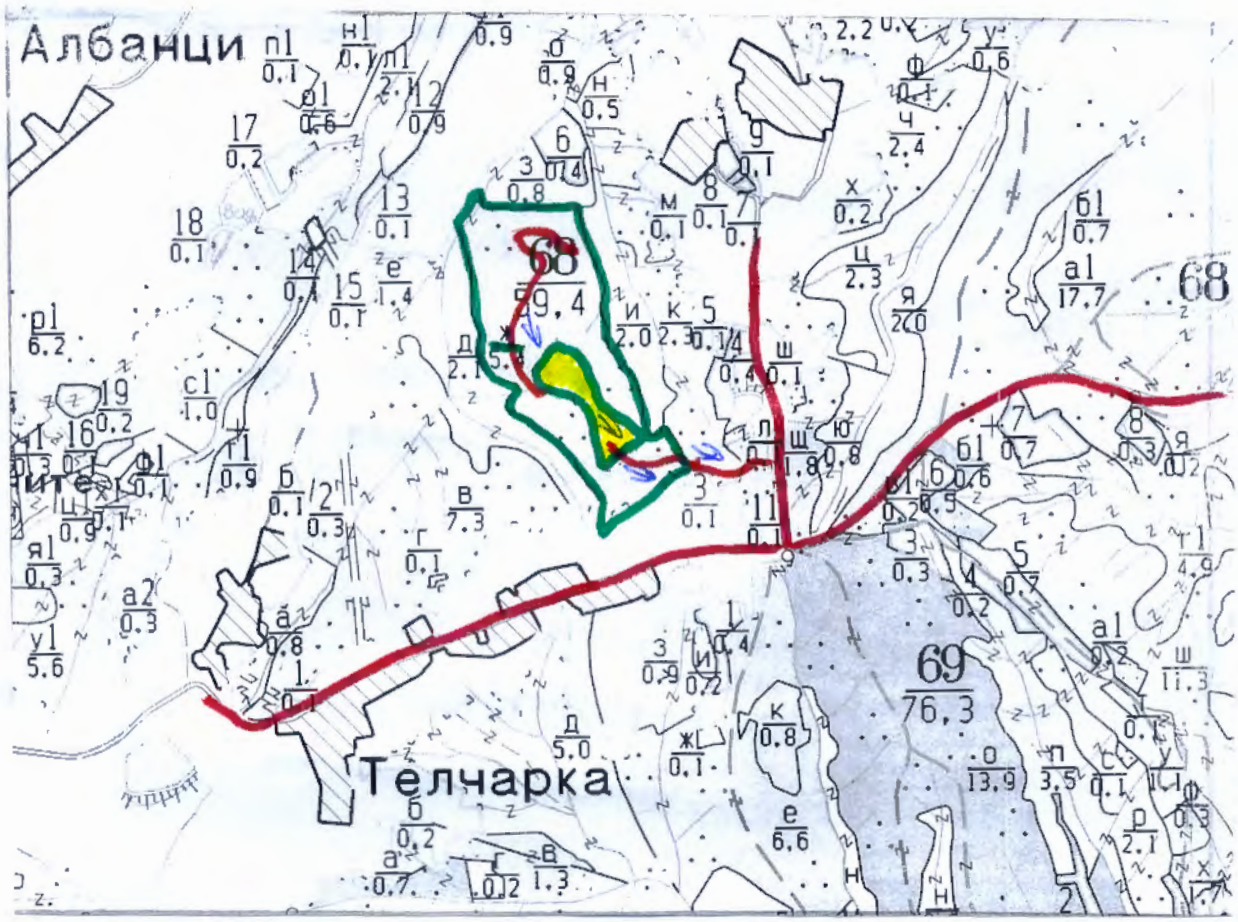

Легенда:

- ± ± ± ± проектирани коларски вр. извозни пътища
- посока на извоза
- проектирани тракторни вр. извозни пътища
- съществуващи извозни пътища
- временен склад
- съществуващ автомобилен път
- трасе на въжена линия
- технологична просека
- проектиран автомобилен път
- граница
- ливада

На схемата задължително се нанасят контурите на насаждението/имота, съществуващите и проектирани временни горски пътища, технологичните просеки, просеките за въжени линии, извозни пътища, временни складове както и връзката им със съществуващата автомобилна пътна мрежа.

II. Характеристика на насаждението

1.Вид на сечта ..Пробирка../ интензивност ..15..%
Втори вид сеч ...../ интензивност .....%
2.Площ на подотдела ..6.4.....ха Размер на сечището.....6.4..... ха
3. Състав по план/програма.....2.бор....., действителен.....2.бор.....
5. Запас на 1 ха: с клони..359.....куб.м/ха , без клони ..296.....куб. м/ха.
6. Среден наклон на терена ...16.....градуса.
7. Очакван добив от маркираната дървесина .....243.....лежаща маса, куб.м.

дърв. вид / категория	2.бор					дърв. вид / категория	2.бор						
едра	122					дребна	2					вър-шина	
средна	93					дърва	26						

8.Наличие и характеристика на подраста преди сечта (състав, възраст, средна височина, % на покритие) .....няма.....
9. Средно извозно разстояние ..350 метра
10. Други характеристики на насаждението *(токовища, сватбовища, надлесни дървета, сервитути, защитени територии, Натура 2000, защитени видове описани в докладa за гори с висока консервационна стойност, мъртва дървесина, вододайни зони, биологично разнообразие и др.)*
.....
.....не попада в натура 2000.....

III. Технологични указания

1. Дървесината в насаждението да се добива при спазване на технологичната схема по т. I
2. Сечта ще се извършва с (моторен трион, ръчно, машини; кастренето на отсечените стъбла се извършва: в сечище, на временен склад) **моторен трион; кастренето на отсечените стъбла се извършва в сечището**
3. Извозът от сечището до временните складове ще се осъществява с **трактор „Универсал", на сортименти. Придърпването с лебедка да се извършва с тънкия край на стъблата напред. При обратен наклон дървесината да се извозва с дебелия край напред. Където е възможно, извозът може да се извършва и с животинска тяга, камион, зил или шипка.**
на (цели стъбла, дълги/къси секции, сортименти, чипс и др.; с влачене по терена, изцяло натоварени) **на сортименти**
4. Проектирани нови горски автомобилни пътища съгласно Наредба 5 за строителството в горските територии без промяна на предназначението им: дължина .....м. широчина .....м.
5. Изграждане и ремонт на временни извозни горски пътища:
5.1 Тракторни – допустимо разстояние между тях .....м (не по-малко от 40 м), дължина .....м. широчина 4 м.
5.2 Коларски - разстояние между тях.....м (не по-малко от 40 м), дължина .....м, широчина ... м
6. Просеки за въжени линии: ..... бр.
допустимо разстояние между просеките ..... м., дължина ..... м., широчина ..... м.
7. Направа на технологични просеки .....бр.
допустимо разстояние между тях .....м., дължина .....м., широчина ..... м.
8. Изграждане на нови временни складове (бр., площ в ха) .....
9. Мерки за опазване на оставащите на корен дървета, подраста, младиняка и почвата **Да не се прави извоз на дървесина при много влажна почва с цел да не се образуват коловози. Да не се използват стоящи дървета за придърпване на сортиментите, които биха наранили стоящите дървета. На дърветата които могат да се засегнат от придърпваните дървета да се слагат предпазни коруби от гума или дъски.**
10. Начини за почистване на сечището **Разхвърляне на отпадъците от сечта по цялото сечище.**
11. Други указания: **Да се спазват разпоредбите на ЗГ и подзаконовите нормативни актове по прилагането им. Да се поставят табели Образец по чл.29 ал. 1 от Наредбата за контрол и опазване на горските територии от лицето на чието име е издадено позволителното за сеч. Обозначителната табела да се постави преди започването на сечта и да се премахне след подписването на протокола за освидетелстване на сечището.**
Да се изнасят битовите отпадъци от сечището извън горските територии на определените за това места.
12. Всички операции по подготвителните и основните работи да се извършват съгласно изискванията на Правилника за здравословни и безопасни условия на труд в горите и правилата за противопожарна безопасност в горите.

ЗАПОЗНАТ с технологичния план: ...../попълва се след издаването на позволителното за сеч/
Лицето по чл. 108, ал. 2 от ЗГ, на което е издадено позволително за сеч № .....
.....
/ трите имена, подпис, дата - /
№ и дата на удостоверението за упражняване на лесовъдска практика: .....

Образец по чл. 53, ал. 5 от НСГ

Изготвил: Севдан Кузбав.....
/име, фамилия,/ подпис: .....
дата 20.11.12 г.,
№ и дата на удостоверението за упражняване на лесовъдска практика: 2191 / 05.01.2012 г.

Одобрил: инж. Светла Тенева
главен инженер при ДГС Момчилград
име, фамилия,/ подпис: .....
дата:.....г.,
№ и дата на удостоверението за упражняване на лесовъдска практика: **4938/28.11.2011 г.**

ТЕХНОЛОГИЧЕН ПЛАН № ....

За добив на дървесина от отдел.....68.....подотдел..ЦЧ.....
На **ТП ДГС Момчилград** */попълва се само за държавни гори/*
Община .....Джебел.....: Землище с.....Телчарка.....;
имот с (кадастрален идентификатор/КВС) №....., */попълва се само за недържавни гори/*

I. Схема за добива на дървесина от насаждението

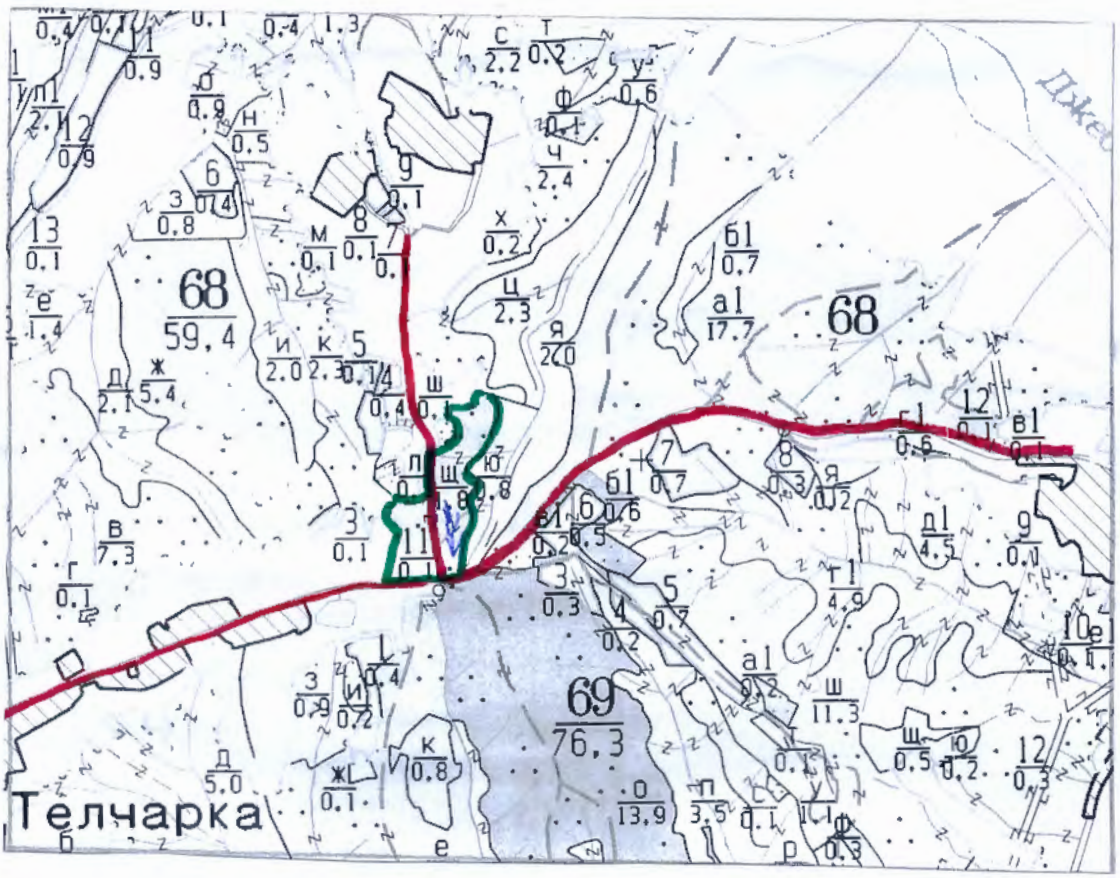

Легенда:

посока на извоза

- ± ± ± ± проектирани коларски вр. извозни пътища
- проектирани тракторни вр. извозни пътища
- ------ съществуващи извозни пътища
- временен склад
- съществуващ автомобилен път
- xxxxxx трасе на въжена линия
- технологична просека
- проектиран автомобилен път
- граница
- .....

На схемата задължително се нанасят контурите на насаждението/имота, съществуващите и проектирани временни горски пътища, технологичните просеки, просеките за въжени линии, извозни пътища, временни складове както и връзката им със съществуващата автомобилна пътна мрежа.

II. Характеристика на насаждението

1.Вид на сечта ..... Пробирка ...../ интензивност 15...%
Втори вид сеч ...../ интензивност .....%
2.Площ на подотдела ...1,8....ха Размер на сечището.....1.8..... ха
3. Състав по план/програма....2. бор....., действителен...2. бор.....
5. Запас на 1 ха: с клони...355.....куб.м/ха , без клони ...296.....куб. м/ха.
6. Среден наклон на терена ...18.....градуса.
7. Очакван добив от маркираната дървесина .....81.....лежаща маса, куб.м.

дърв. вид / категория	2 бор					дърв. вид / категория	2 бор					
едра	28					дребна	1				вършина	
средна	39					дърва	13					

8.Наличие и характеристика на подраста преди сечта (състав, възраст, средна височина, % на покритие) .....няма.....
9. Средно извозно разстояние .120.метра
10. Други характеристики на насаждението (*токовища, сватбовища, надлесни дървета, сервитути, защитени територии, Натура 2000, защитени видове описани в доклада за гори с висока консервационна стойност, мъртва дървесина, вододайни зони, биологично разнообразие и др.)*
.....
.....НЕ попада в натура 2000.....

III. Технологични указания

1. Дървесината в насаждението да се добива при спазване на технологичната схема по т. I
2. Сечта ще се извършва с (моторен трион, ръчно, машини; кастренето на отсечените стъбла се извършва: в сечище, на временен склад) **моторен трион; кастренето на отсечените стъбла се извършва в сечището**
3. Извозът от сечището до временните складове ще се осъществява с **трактор „Универсал", на сортименти. Придърпването с лебедка да се извършва с тънкия край на стъблата напред. При обратен наклон дървесината да се извозва с дебелия край напред. Където е възможно, извозът може да се извършва и с животинска тяга, камион, зил или щипка.**
на (цели стъбла, дълги/къси секции, сортименти, чипс и др.; с влачене по терена, изцяло натоварени) **на сортименти**
4. Проектирани нови горски автомобилни пътища съгласно Наредба 5 за строителството в горските територии без промяна на предназначението им: дължина .....м. широчина .....м.
5. Изграждане и ремонт на временни извозни горски пътища:
5.1 Тракторни – допустимо разстояние между тях .....м (не по-малко от 40 м), дължина .....м, широчина 4 м.
5.2 Коларски - разстояние между тях. .....м (не по-малко от 40 м), дължина .....м, широчина ... м
6. Просеки за въжени линии: ..... бр.
допустимо разстояние между просеките ..... м., дължина ..... м., широчина ..... м.
7. Направа на технологични просеки .....бр.
допустимо разстояние между тях .....м., дължина .....м., широчина ..... м.
8. Изграждане на нови временни складове (бр., площ в ха) .....
9. Мерки за опазване на оставащите на корен дървета, подраста, младиняка и почвата **Да не се прави извоз на дървесина при много влажна почва с цел да не се образуват коловози. Да не се използват стоящи дървета за придърпване на сортиментите, които биха наранили стоящите дървета. На дърветата които могат да се засегнат от придърпваните дървета да се слагат предпазни коруби от гума или дъски.**
10. Начини за почистване на сечището **Разхвърляне на отпадъците от сечта по цялото сечище.**
11. Други указания: **Да се спазват разпоредбите на ЗГ и подзаконовите нормативни актове по прилагането им. Да се поставят табели Образец по чл.29 ал. 1 от Наредбата за контрол и опазване на горските територии от лицето на чието име е издадено позволителното за сеч. Обозначителната табела да се постави преди започването на сечта и да се премахне след подписването на протокола за освидетелстване на сечището.**
Да се изнасят битовите отпадъци от сечището извън горските територии на определените за това места.
12. Всички операции по подготвителните и основните работи да се извършват съгласно изискванията на Правилника за здравословни и безопасни условия на труд в горите и правилата за противопожарна безопасност в горите.

ЗАПОЗНАТ с технологичния план: ...../попълва се след издаването на позволителното за сеч/
Лицето по чл. 108, ал. 2 от ЗГ, на което е издадено позволително за сеч № .....
.....
/трите имена, подпис, дата - /
№ и дата на удостоверението за упражняване на лесовъдска практика: .....